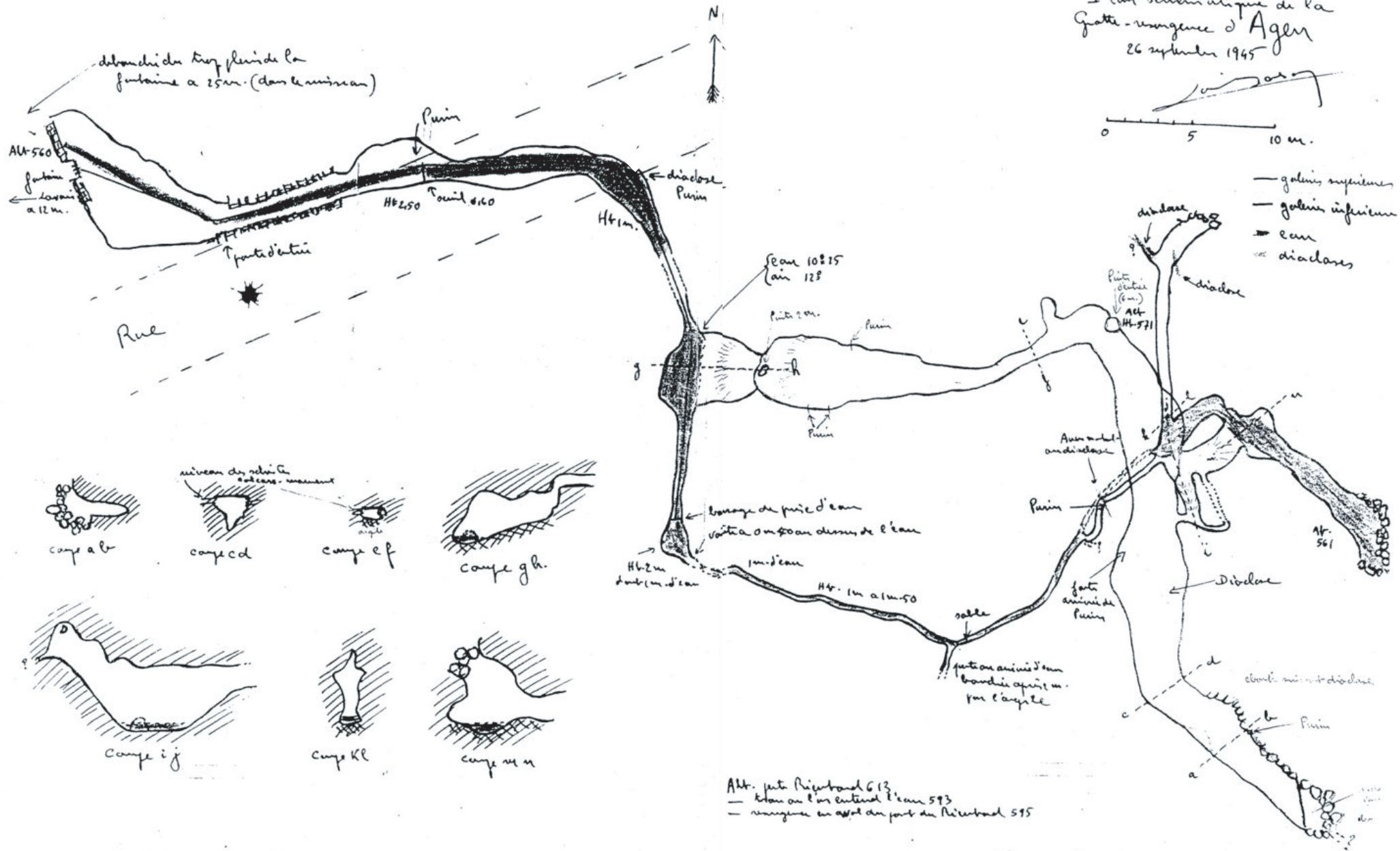

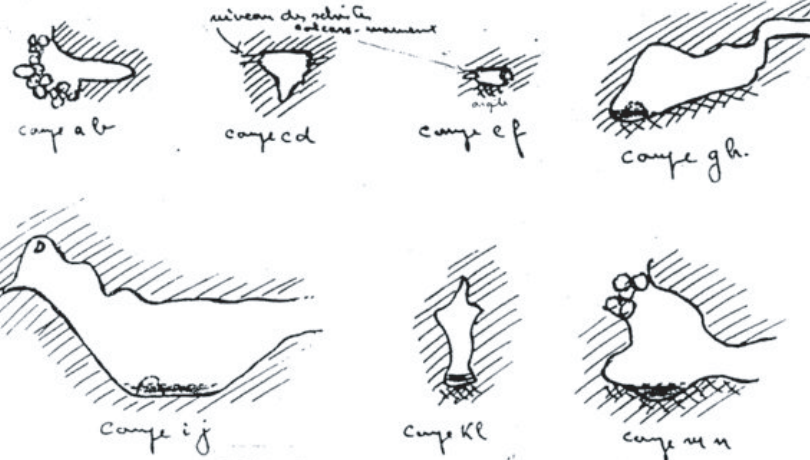


Plan schématisique de la
Grotte-remergence d'Agén
26 septembre 1945



— galeries supérieures
— galeries inférieures
— eau
— dioclase



Alt. puits Richemond 613
— eau au 1er niveau l'eau 593
— remergence au 2nd au puits du Richemond 575