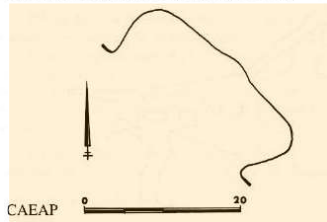


a la Cueva de las Estalactitas. La cavidad tiene cuatro entradas y fue utilizada para cobijar ganado menor. Publicado plano impreciso (ZUBIETA HILENIUS, P. y NORIEGA SUAREZ, J., 1975); tiene un desarrollo horizontal en torno al centenar de metros.

Los vecinos extraían arcillas para rellenar y fertilizar sus huertas, dejando hondas calicatas en el interior. En su interior aparecieron manifestaciones pictóricas esquemático-abstractas, cerámicas prehistóricas y medievales, restos arqueológicos paleolíticos a gran profundidad sobre niveles arcillosos y yacimiento paleontológico de *Ursus* (MUÑOZ FERNANDEZ, E., SAN MIGUEL LLAMOSAS, C. y CAEAP, 1987). El CAEAP señaló además una colonia de murciélagos de unos 50 ejemplares.

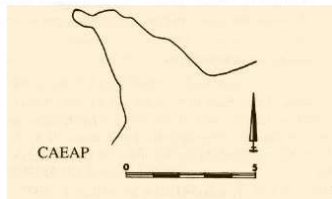
**Abrigo de LA PALENCIANA I**

Se encuentra a medio centenar de metros a la izquierda de la cueva. Tiene figuras rojas y negras muy diluidas de dudoso origen prehistórico; tal vez Esquemático-Abstractas (MUÑOZ FDEZ., E., SAN MIGUEL LLAMOSAS, C. y CAEAP, 1987).



**Abrigo de LA PALENCIANA II**

Abrigo junto al camino de Los Cerrillos a La Toba, 40 m después de la Cueva de La Palenciana. Tiene una manifestación pictórica roja, de dudoso origen prehistórico (MUÑOZ FERNANDEZ, E., SAN MIGUEL LLAMOSAS, C. y CAEAP, 1987).



**Cueva-Sima del MUCHACHO**

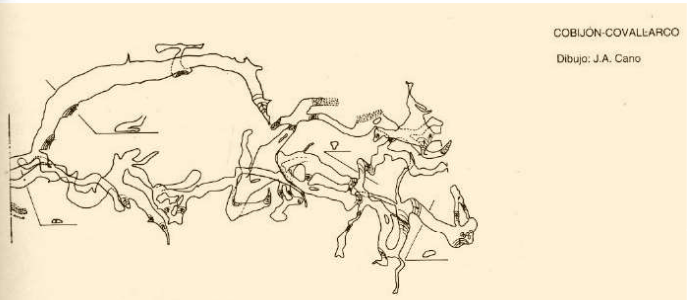
Cavidad horizontal con una sima interior de -25 m en la que se precipitó un joven del pueblo mientras curioseaba la pequeña galería. Plano (ZUBIETA HILENIUS, P. y NORIEGA SUAREZ, J., 1975).

**Cueva del SUMIDERO**

Es un sumidero en avenidas del Río Carcabal, por su margen izquierdo; en estiaje el río penetra por unas diaclasas unas decenas de metros aguas arriba. Su gran boca se abre al pie del monte de La Toba (ZUBIETA HILENIUS, P. y NORIEGA SUAREZ, J., 1975).

**COBIJON-COVALLARCO**

Esta cavidad, asentada sobre terrenos de Merilla, ha sido incluida en el presente trabajo por haber sido



COBIJÓN-COVALLARCO  
Dibujo: J.A. Cano

estudiada por la S.E.S.S. cuando las cavidades aún no habían sido puestas en comunicación, conociéndose separadamente la Sima-cueva de Cobijón y las cuevas de Covallarco I y II (ZUBIETA HILENIUS, P. y NORIEGA SUAREZ, J., 1975) y por su relación hidrológica con el inmediato Río de Carcabal, divisoria entre Miera y San Roque.

En 1985, al construirse la carretera de Merilla a Carcabal las voladuras abrieron dos nuevas vías que comunicaban con el sistema de Cobijón; una de ellas permite un acceso cómodo a la cueva-facilitando, por ejemplo, las entradas esporádicas de los vecinos del pueblo- mientras que la otra, más grande, es utilizada como vertedero. En 1988 comenzó el equipo referido la exploración de lo que suponían una nueva cavidad, tratándose al final de la cueva del Cobijón, pues aprovechando el estiaje es posible avanzar desde la "Sala del Sapo" por una galería habitualmente inundada, con una fuerte corriente de aire. Por este paso se llega a una galería fósil, en la que superando un resalte de 4 m de altura y avanzando algunos metros por unas galerías de pequeño tamaño, y tras pasar por una gatera, se desemboca en otra galería, ya mucho más grande (6 m de anchura y 2 ó 3 de alto); por ella se continúa hasta alcanzar el río y la parte ya conocida de la cueva de Covallarco. En la sala final de Covallarco, entre grandes bloques, se encuentra el paso a una gatera casi colmatada de barro, que exigió desobstrucción y que da acceso a la hasta la actualidad denominada Covallarco II. La unión de las tres cavidades (Covallarco I y II y Cobijón) da un desarrollo de 2.300 m, habiéndose podido avanzar en época de sequía unos 50 m por el río de Covallarco sin haber alcanzado ningún sifón, por lo que es posible la

continuación. Las coordenadas de las bocas correspondientes al recorrido descrito son 440425, 4789750, 385 para Covallarco, y 440825, 4789625, 380 para el nuevo acceso a Cobijón; la antigua entrada se encuentra casi enteramente cegada.

El Río Carcabal se sume totalmente a la altura de la boca de Cobijón, salvo en caso de fuertes lluvias. En las proximidades se encuentra la surgencia de Cobijón, que, habitualmente seca, funciona como aliviadero del sistema. El río de Covallarco, la pérdida del río de Carcabal y la del río de Merilla reaparecen en la surgencia del Carcabal, unos 800 m más abajo de la boca de Cobijón y de la pérdida del río. Esta surgencia, con un caudal importante y habitualmente sifonada, no ha sido explorada aún (Comunicación de Juan A. Cano Pasalodos, con el que colaboraron en los trabajos de campo Narciso Herberos, Pablo Sánchez, Luis Bohigas, Adolfo Pérez, Fernando Pellón, Bernardino Río y José R. Alvarez, autores del plano que se adjunta).

**Sumidero del BLOQUE**

Es un sumidero del Río Carcabal, sólo penetrable cuando el regato porta escaso caudal (ZUBIETA HILENIUS, P. y NORIEGA SUAREZ, J., 1975). Unida a la Cueva de Los Meandros en la actualidad.

**Abrigo de LA TOBA III**

Cueva de pequeñas dimensiones situada en el farallón del monte de La Palenciana, frente al cruce de Merilla. Aparecieron algunos sílex en superficie (MUÑOZ FERNANDEZ, E., SAN MIGUEL LLAMOSAS, C. y CAEAP, 1987).