

La grotte de la Founetière

(58 - Pousseaux)

François BILLON (Nièvre Explo Karst)
(Spéléo Club Nivernibou)

Situation

Carte I.G.N. 1/25 000^{ème}: Clamecy Est

X : 689,905 Y : 2275,995 Z : 209 m

Développement : 146 m, profondeur: - 13 m

Callovien

Historique des explorations

Bien connue de la population locale, la grotte de la Founetière est située sur la commune de Pousseaux à la limite de celle de Clamecy, sur le versant du "Coutas de la Foulrière".

Elle est topographiée pour la première fois en 1961 par Jean Claude ROUSSELET et le Spéléo Club de Lutèce sur 47 mètres pour un dénivelé de 13 mètres.

En cette même année, le Groupe Nivernais de Recherche Archéologique effectue un sondage dans la zone d'entrée et découvre quelques vestiges.

En 1978, J.C. ROUSSELET, A. COUTURAUD et P. DEJEAN mettent à jour des ossements d'animaux divers, au cours de travaux de désobstruction.

C'est en visitant pour la première fois cette cavité aux dimensions exceptionnelles pour la Nièvre, lors d'un passage dans la région en février 1992, que deux spéléos decizois, furent spontanément séduits par cette caverne et envisagèrent de tenter de progresser plus en avant.

Le 2 mars 1992, une première désobstruction du laminoir jonché de blocs qui constitue la zone terminale de cette cavité, est effectuée par Patrick BOUBON et François BILLON.

Le 30 mars, puis le 9 avril 1992, l'équipe renforcée d'Eric RHOUMY, et Marie SARRY réussit à progresser d'une douzaine de mètres, aux prix d'efforts de désobstruction d'envergure où l'emploi d'un palan pour extraire les blocs s'avéra rapidement indispensable. La voûte très instable nécessita par ailleurs un étayage à l'aide de rondins de bois. Passé cet obstacle, la progression s'effectue dans une galerie basse encombrée de pierres, avant d'être stoppée par une nouvelle étroiture.

Le 13 avril rejoint par Jean Luc ROUSSEAU, l'équipe réussit à se frayer un passage après désobstruction et l'étréiture est franchie.

Découvrant successivement, salles aux parois blanches quelquefois concrétionnées, et étroitures ou passages bas, 85 mètres de galerie sont explorés et topographiés avant d'être stoppé, au fond d'une salle basse, par un important colmatage argileux.

Le 25 octobre 1992, J.L. ROUSSEAU, M. SARRY et P. BOUBON progressent de 10 mètres supplémentaires dans un conduit bas situé sur la droite, à quelques mètres du fond de la grotte, avant d'être arrêtés de nouveau sur colmatage. A cet endroit, l'instabilité extrême de la voûte interdit toute tentative de désobstruction.

Le 29 novembre 1992, P. BOUBON, F. BILLON, M. BILLARD, T. COUSIN et P. CHOJNACKI tentent une ultime désobstruction d'argile au fond de la cavité mais ne parviennent à gagner que 4 mètres avant d'atteindre une petite cheminée totalement colmatée à sa base.

Remarques

Le développement de cette cavité est porté à 146 mètres à ce jour. Le dénivelé quand à lui ne progresse pas en dessous de 13 mètres et remonte même de 2 mètres dans la zone terminale. L'espoir de réaliser de nouvelles découvertes paraît bien compromis à ce jour. En effet, la masse argileuse importante ainsi que les risques d'effondrements (nous en avons vécu un !!) sur une grande partie de la galerie anéantissent toute hypothèse de désobstruction future.

La visite de cette grotte s'effectue dans une galerie d'une largeur moyenne de 3 à 4 mètres pour une hauteur n'excédant guère 2 mètres (sauf les 47 mètres d'entrée où la voûte peut atteindre 5 à 6 mètres de hauteur). Elle est ponctuée de quelques étroitures créées le plus souvent par la chute de blocs entre lesquels il convient de se contorsionner.

Notons la présence de quelques chauves-souris. Le concrétionnement quand à lui, bien que faible et asséché, demeure cependant en activité dans la partie terminale de la cavité.

Bibliographie

- C. CHABERT A. COUTURAUD - 1986: La Nièvre des grottes et des rivières souterraines (Bibliographie complète) - CAMOSINE 1986
- F.BILLON - 1992: Le journal du centre 27 mai 1992

GROTTE DE LA FOUNETIÈRE

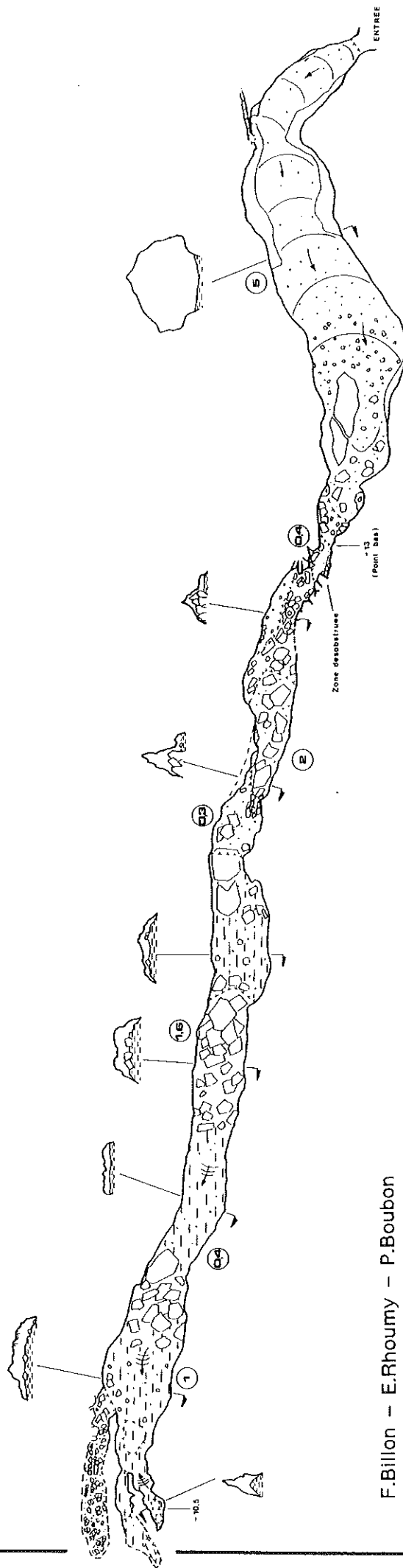
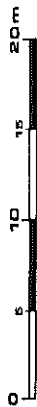
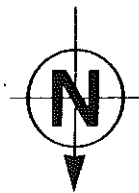
POUSSEAUX * NIÈVRE

CLAMECY 2622 EST : x 689,905

y 2275,995

z 209m

Développement : 146m - Dénivellation : - 13



F.Billon - E.Rhoumy - P.Boubon
Marie Sarry - J.L. Rousseau
S.C.NIVERNIBOU (Avril 1992)