



Topographie de la cavité :

D-Maurey-N74006_Puits



Fédération Française
de Spéléologie

Tous droits réservés

L'accès à ce document n'entraîne aucun transfert total ou partiel de propriété sur ces données et images dont l'utilisation est strictement limitée à un usage privé et à des besoins internes.

Pour tout autre usage nous contacter : www.cres-merignac.fr

IDENTITE de la cavité : D-Maurey-N74006_Puits

Entrée 1 : D-Maurey-N74006_Puits

Entrée 2 : Sans objet

Type d'entrée 1 : Puits en fond de doline

Type d'entrée 2 : Sans objet

Karst, secteur : Entre-Deux Mers

Communes : Blasimon

Lieu dit : Bois de Maurey

Réseau hydrographique : La Gamage

Accès : Propriété privée, accès libre en forêt

COORDONNÉES :

Coordonnées de l'entrée 1 :
D-Maurey-N74006_Puits

Projection : Lambert III en km

X = 406,699

Y = 3273,985

Z = 71m

Projection WGS84, degrés décimaux :

Latitude = 44,74006

Longitude = -0,10452

TOPOGRAPHIE caractéristiques :

Club : CRES de Mérignac

Relevés : Bousquet Gérard, Biès-Borgne Jean-Marie,
Dotsabide Vanessa, Audouin Michel

Matériel :

Longueurs : Lasermètre

Dénivelés, pente : Clinomètre,

Azimut : Boussole en degrés

Autre matériel : Non

Précision : Moyenne, mesures + croquis + photographies

Logiciel de topographie : Vtopo

Logiciels de traitements : PDF Creator, Libre Office
+ Dessin manuel

Date du relevé : 1^{er} juillet 2021

Déclinaison magnétique – IGRF - Unité : Degrés décimaux

Déclinaison = 0,7718

Variation par an : 0,1709

Coordonnées de l'entrée 2 :
Sans objet :

Projection : Lambert III en km

X =

Y =

Z = m

Projection WGS84, degrés décimaux :

Latitude =

Longitude =

SPELEOMETRIE :

Développement = 22m

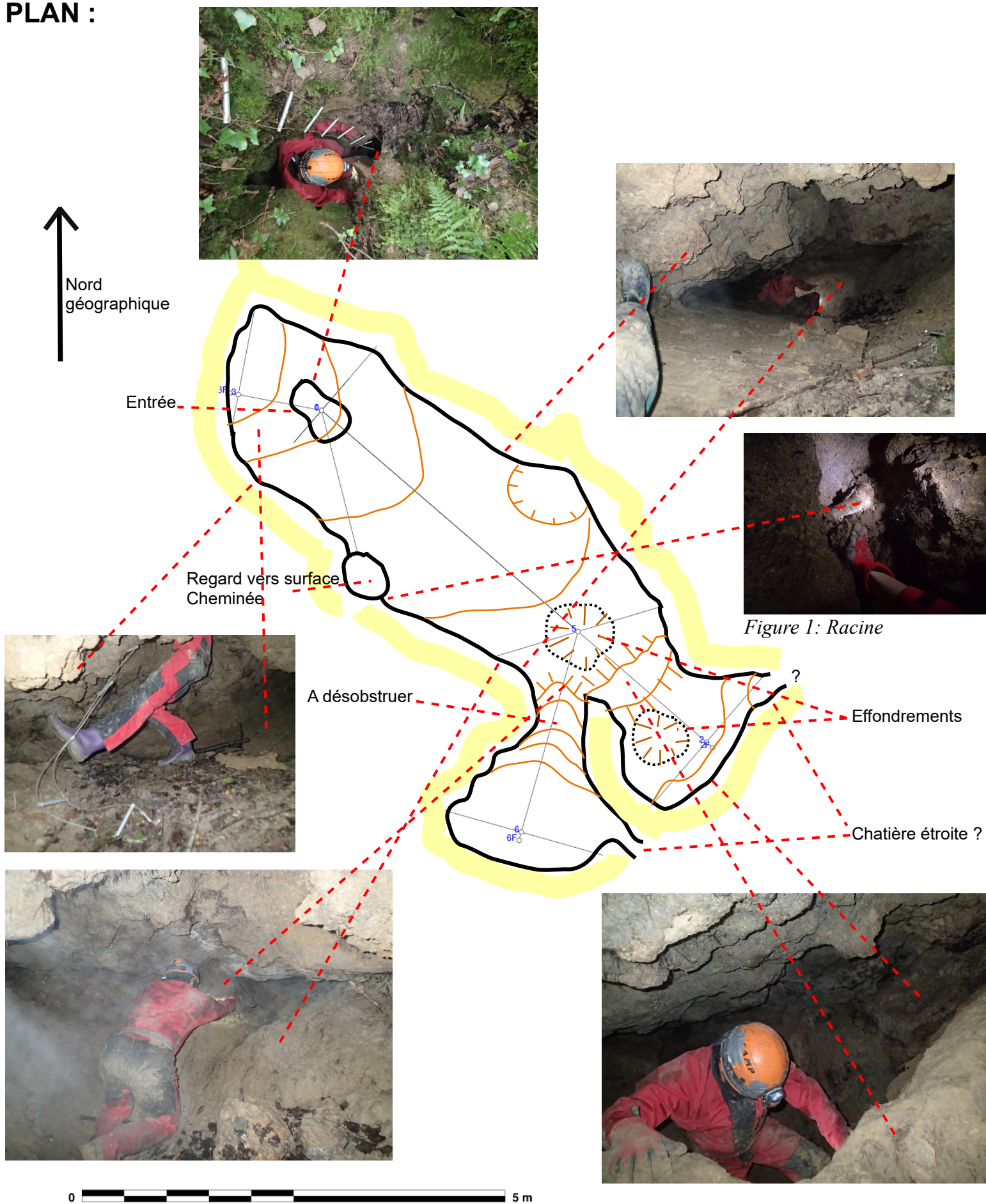
Extension = 16m

Dénivelé = -3m (-3/+0)

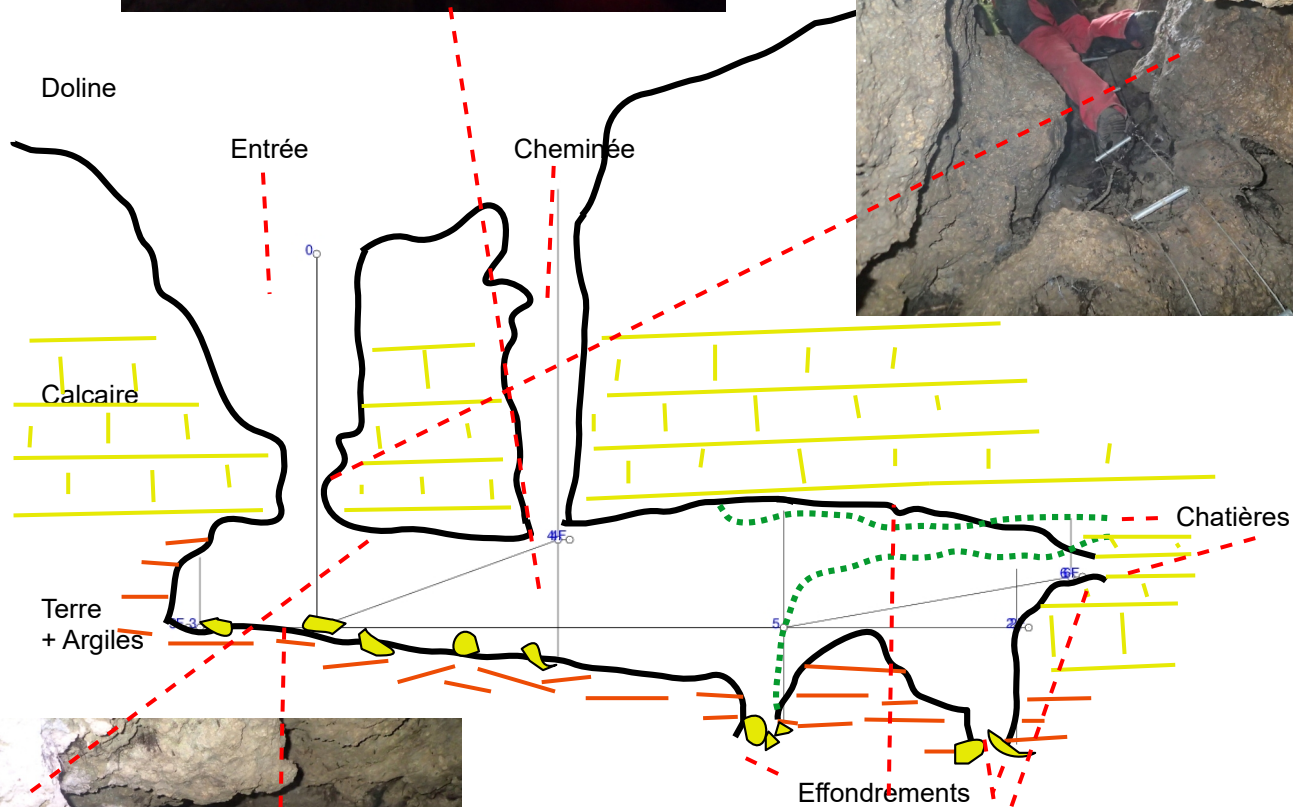
Volume = 72 m³ (Surestimé)

Verticalité = 0,274

PLAN :

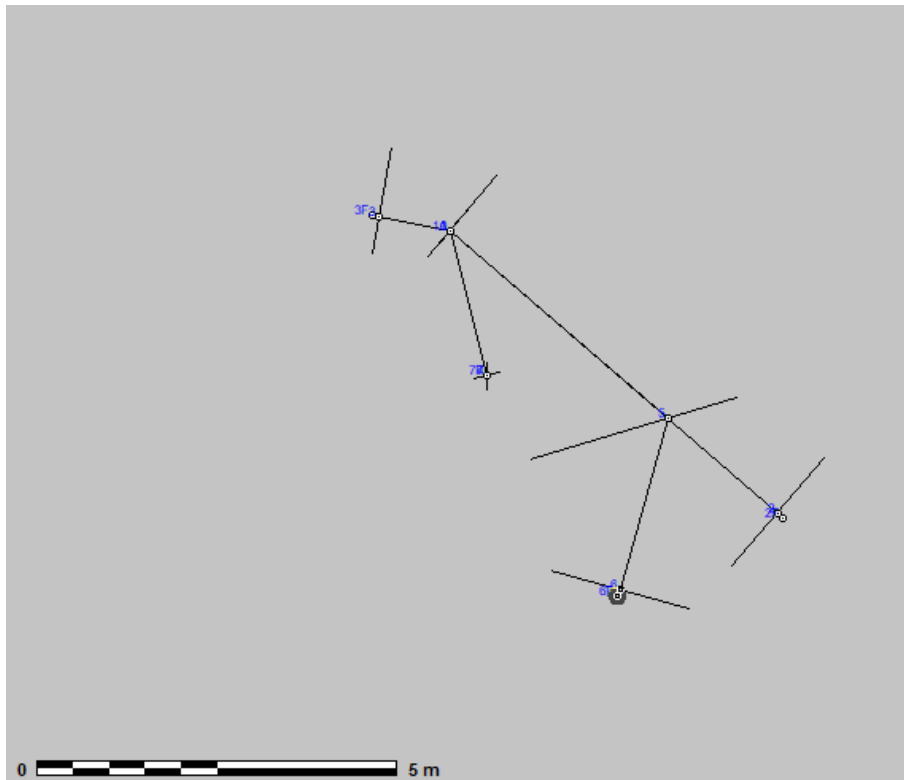


COUPE :

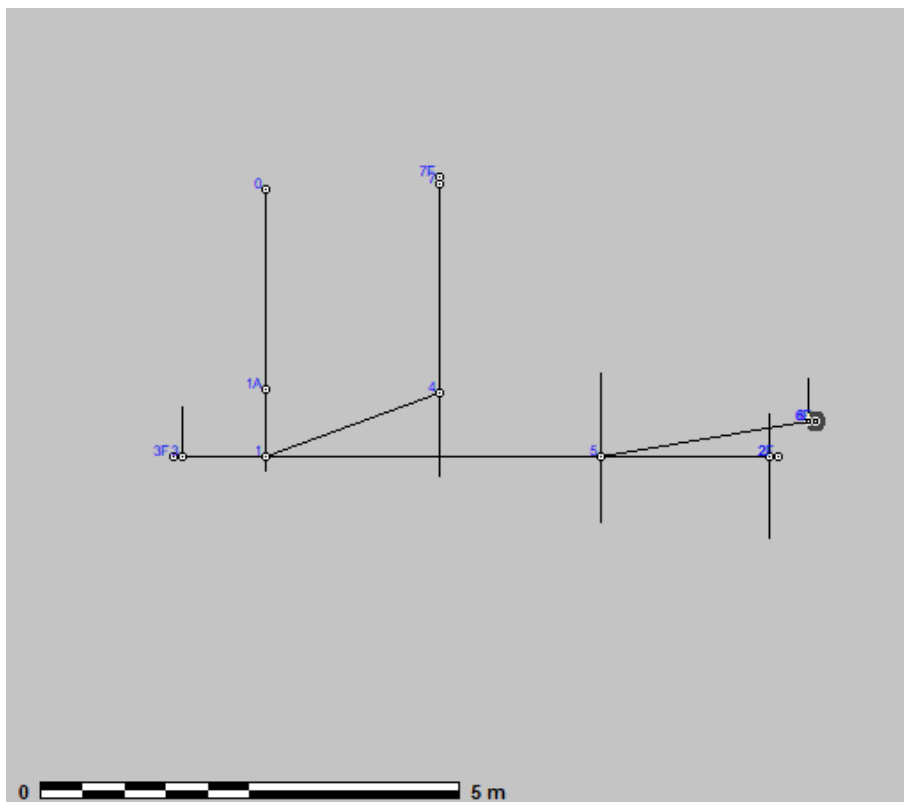


Documents électroniques bruts édités par Vtopo

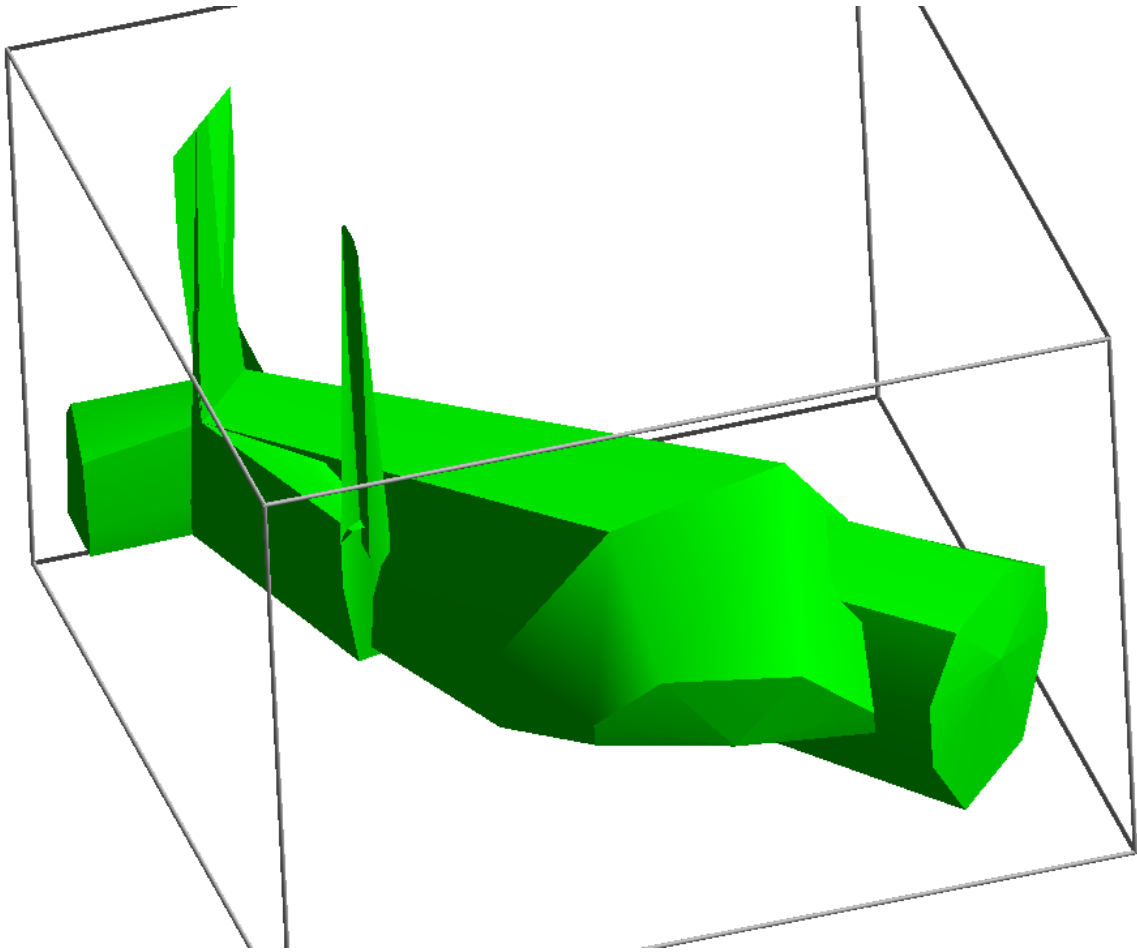
PLAN :



COUPE :



RENDU 3D :



ORIENTATIONS :

Sans objet

Report en surface :

Sans objet

******* Fin de la topographie *******

Tous droits réservés

L'accès à ce document n'entraîne aucun transfert total ou partiel de propriété sur ces données et images dont l'utilisation est strictement limitée à un usage privé et à des besoins internes.

Pour tout autre usage, nous contacter : www.cres-merignac.fr
