



Topographie de la cavité : Grotte de la Reculée de Casseuil



Fédération Française
de Spéléologie

Tous droits réservés

L'accès à ce document n'entraîne aucun transfert total ou partiel de propriété sur ces données et images dont l'utilisation est strictement limitée à un usage privé et à des besoins internes.

Pour tout autre usage nous contacter : www.cres-merignac.fr

IDENTITE de la cavité : Grotte de la Reculée de Casseuil

Entrée 1 : Grotte de la Reculée de Casseuil

Entrée 2 : Sans objet

Type d'entrée 1 : Entrée dans des éboulis

Type d'entrée 2 : Sans objet

Karst, secteur : Entre-Deux Mers

Communes : Casseuil

Lieu dit : Allée des Tilleuls

Réseau hydrographique : petit affluent rive droite de Garonne à Casseuil

Accès : A risque

TOPOGRAPHIE : caractéristiques :

Club : CRES de Mérignac

Relevés : Bousquet Gérard, Gabriel Balloux

Matériel :

Longueurs : Estimées

Dénivelés, pente : Estimés,

Azimut : non relevé - Estimé

Autre matériel : Sans objet

Logiciel de topographie : Sans objet

Logiciels de traitements : PDF Creator, Libre Office
+ Dessin manuel

Date du relevé : 13 novembre 2021

Déclinaison magnétique – IGRF - Unité : Degrés décimaux
Déclinaison =

Variation par an :

COORDONNÉES :

Coordonnées de l'entrée 1 :
Casseuil :

Projection : Lambert III en km

X = 406.10161 km

Y = 3257.38259 km

Z = 56m

Projection WGS84, degrés décimaux :

Latitude = 44,59055

Longitude = -0,10584

Coordonnées de l'entrée 2 :
Sans objet :

Projection : Lambert III en km

X =

Y =

Z =

Projection WGS84, degrés décimaux :

Latitude =

Longitude =

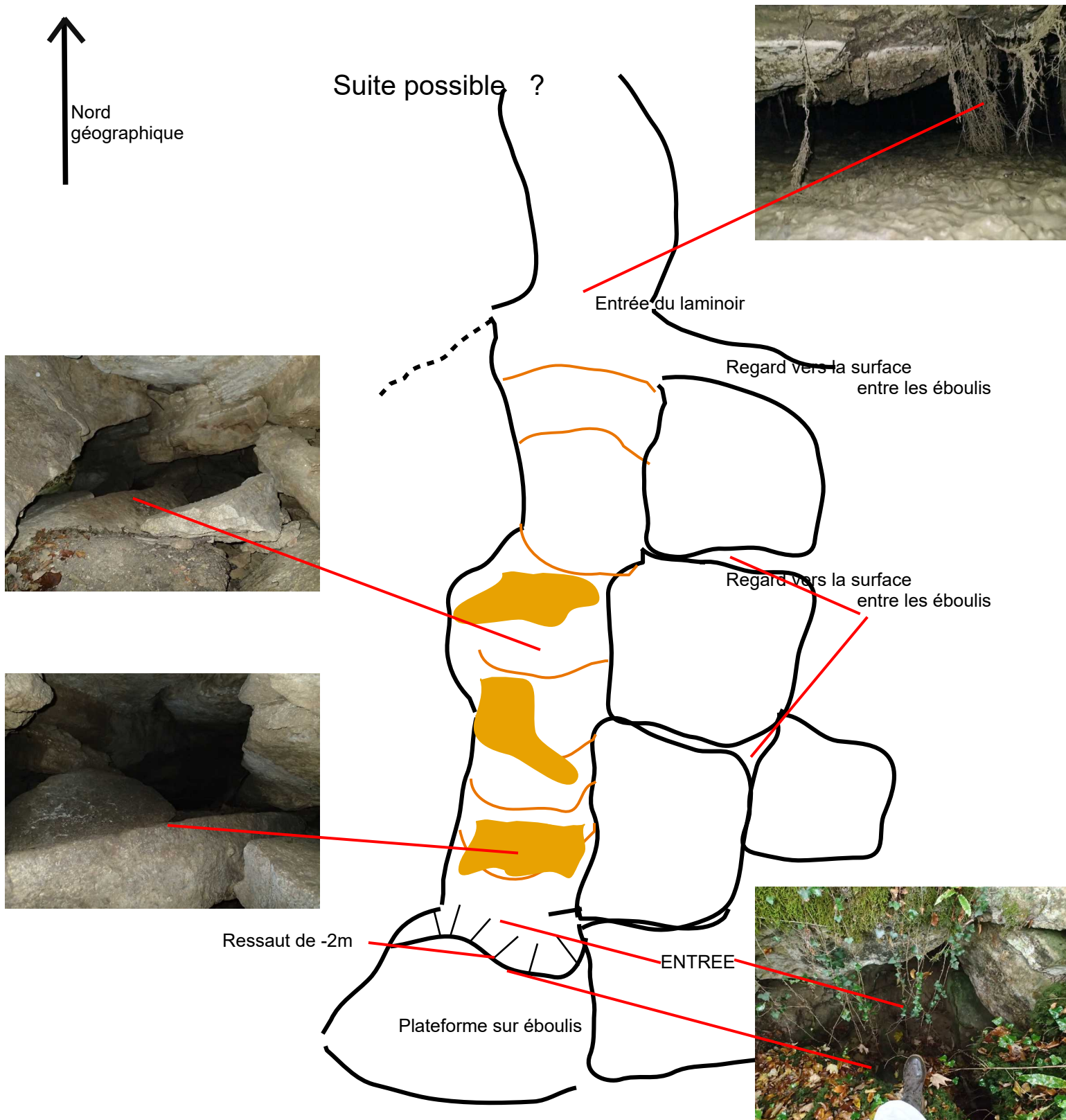
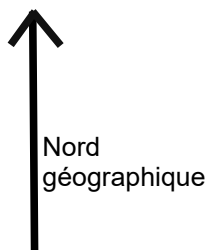
SPELEOMETRIE : Estimée :

Développement = 10m

Extension = ?m

Dénivelé = -1m (-2/+1)

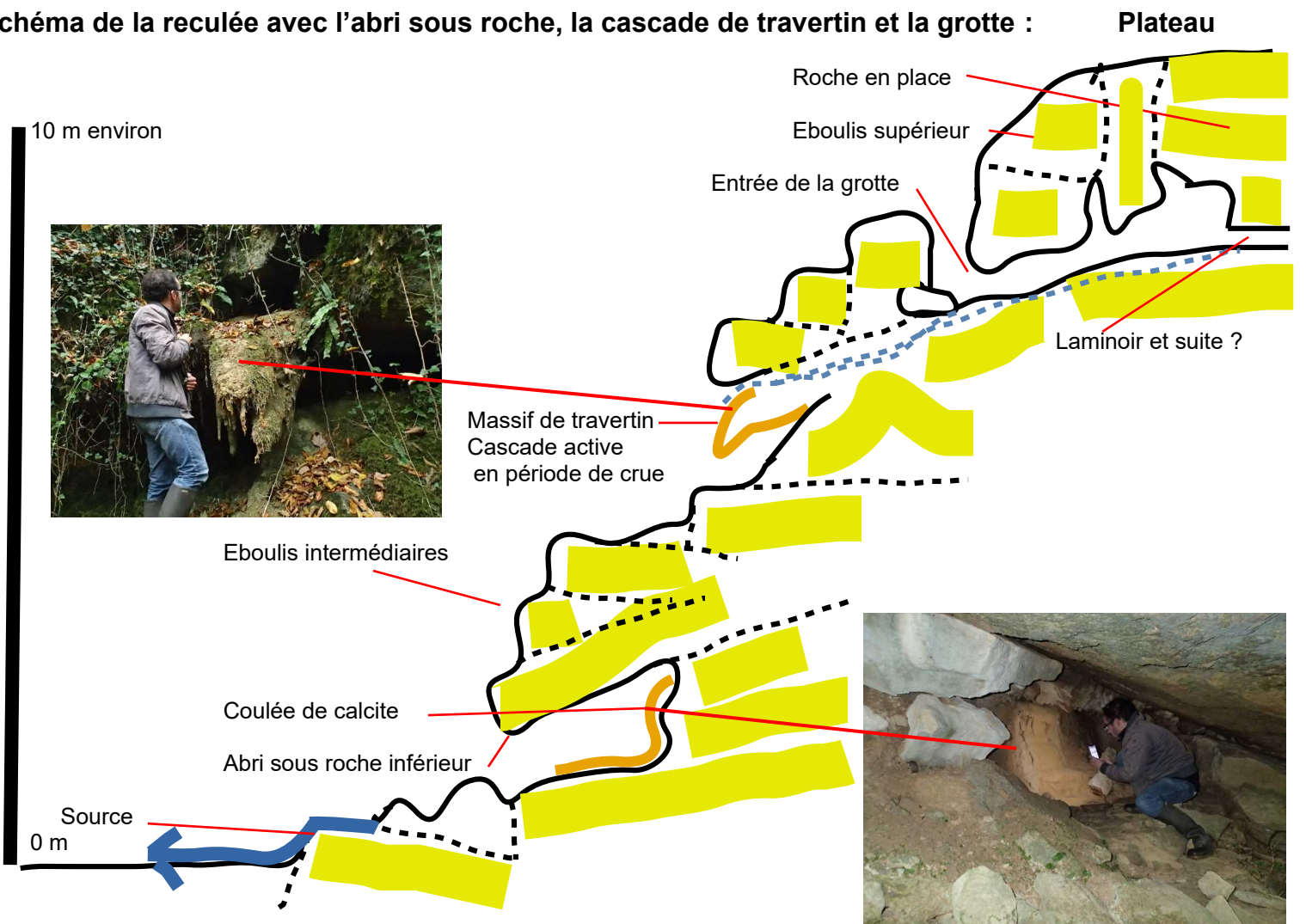
PLAN :



COUPE :



Schéma de la reculée avec l'abri sous roche, la cascade de travertin et la grotte :



Documents électroniques bruts édités par Vtopo

PLAN :

Sans Objet

COUPE :

Sans Objet

RENDU 3D :

Sans objet

ORIENTATIONS :

Sans objet

Report en surface :

Sans Objet

******* Fin de la topographie *******

Tous droits réservés

L'accès à ce document n'entraîne aucun transfert total ou partiel de propriété sur ces données et images dont l'utilisation est strictement limitée à un usage privé et à des besoins internes.

Pour tout autre usage, nous contacter : www.cres-merignac.fr
