



Topographie de la cavité : Grotte de Trincart ou de l'Apparition

Tous droits réservés

L'accès à ce document n'entraîne aucun transfert total ou partiel de propriété sur ces données et images dont l'utilisation est strictement limitée à un usage privé et à des besoins internes.

Pour tout autre usage nous contacter : www.cres-merignac.fr

IDENTITE de la cavité : Grotte de Trincart ou de l'Apparition

Entrée 1 : Trincart ou de l'apparition

Entrée 2 : Trincart

Type d'entrée 1 : Boyau-Petit porche sur falaise

Type d'entrée 2 : Boyau

Karst, secteur : Entre-Deux Mers – Rive droite

Communes : Langoiran

Lieu dit : Trincart

Réseau hydrographique : Le Gaillardon

Accès : Propriété privée

TOPOGRAPHIE caractéristiques :

Club : CRES de Mérignac

Relevés : Bousquet Gérard, Michel Audouin, Margot Monnier

Matériel :

Longueurs : Lasermètre

Dénivelés, pente : Clinomètre,

Azimut : Boussole en degrés

Autre matériel : Sans objet

Logiciel de topographie : Vtopo

Logiciels de traitements : PDF Creator, OpenOffice
+ Dessin manuel

Date du relevé : 22 mai 2019

Déclinaison magnétique – IGRF - Unité : Degrés décimaux
Déclinaison = 0,1425

Variation par an : 0,0804

COORDONNÉES :

Coordonnées de l'entrée 1 :
Trincart-Apparition :

Projection : Lambert III en km

X = 386,921

Y = 3272,373

Z = 40m

Projection WGS84, degrés décimaux :

Latitude = 44,72001

Longitude = -0,35345

Coordonnées de l'entrée 2 :
Trincart : à repérer

Projection : Lambert III en km

X = 386,923

Y = 3272,375

Z = 40m

Projection WGS84, degrés décimaux :

Latitude = 44,72003

Longitude = -0,35342

SPELEOMETRIE :

Coordonnées de l'entrée 2 :
Sans objet

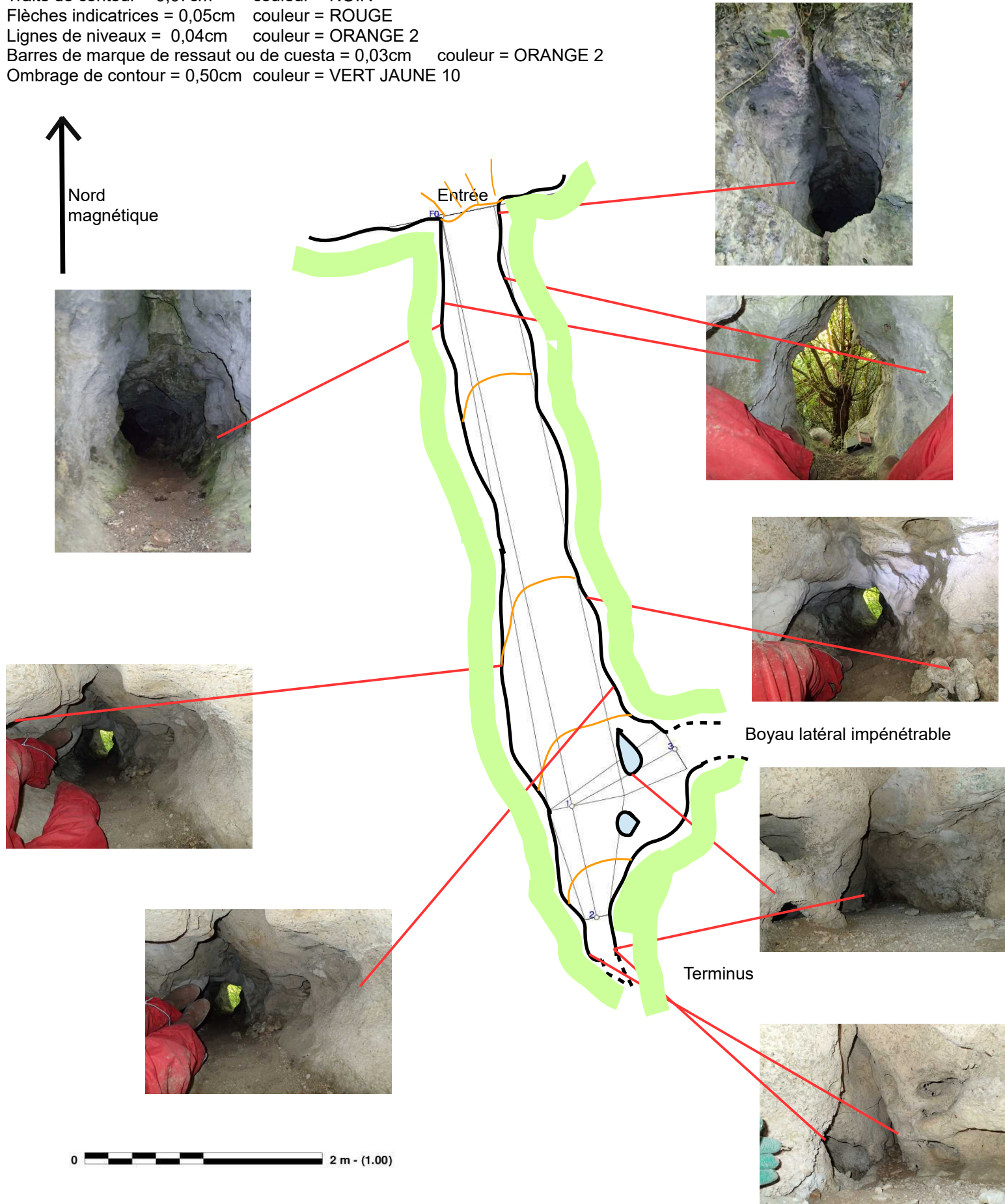
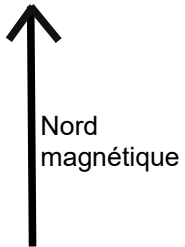
Développement = 9m

Extension = 7m

Dénivelé = +1m (-2/+1)

PLAN :

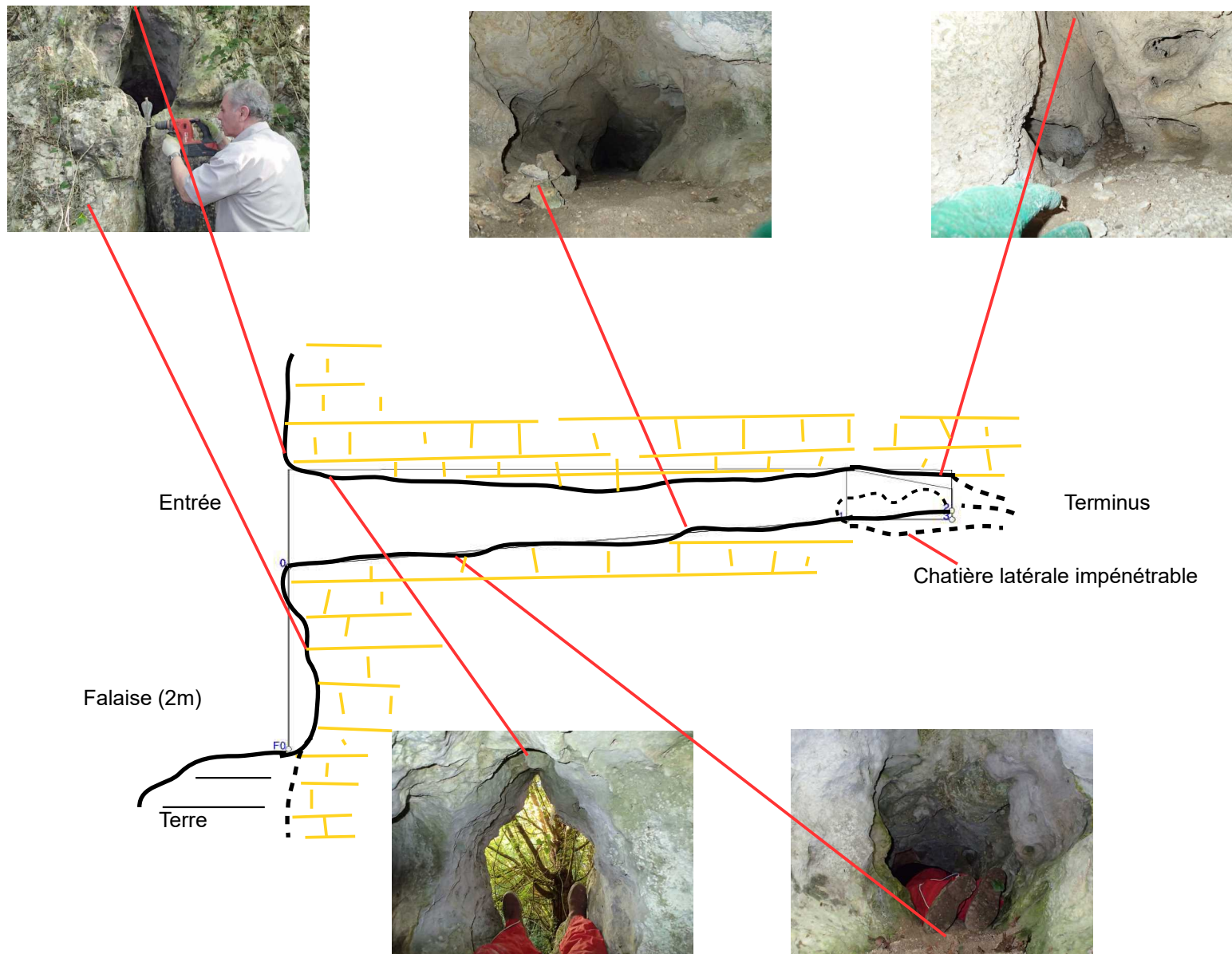
Dimension de l'image topo : largeur = 18cm cadrée sur cette ligne centrée horizontal sur la page.
Traits de contour = 0,07cm couleur = NOIR
Flèches indicatrices = 0,05cm couleur = ROUGE
Lignes de niveaux = 0,04cm couleur = ORANGE 2
Barres de marque de ressaut ou de cuesta = 0,03cm couleur = ORANGE 2
Ombrage de contour = 0,50cm couleur = VERT JAUNE 10



COUPE :

Dimension de l'image topo : largeur = 18cm cadrée sur cette ligne centrée horizontal sur la page.

Marques de roche (calcaire) = 0,05cm couleur = DIAGRAMME 3 ou JAUNE 2



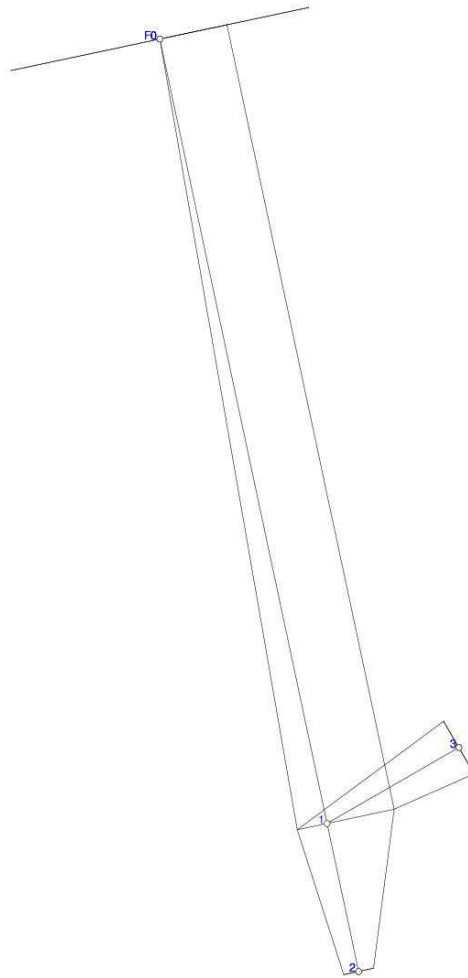
0 5 m - (1.00)

Documents électroniques bruts édités par Vtopo

PLAN :

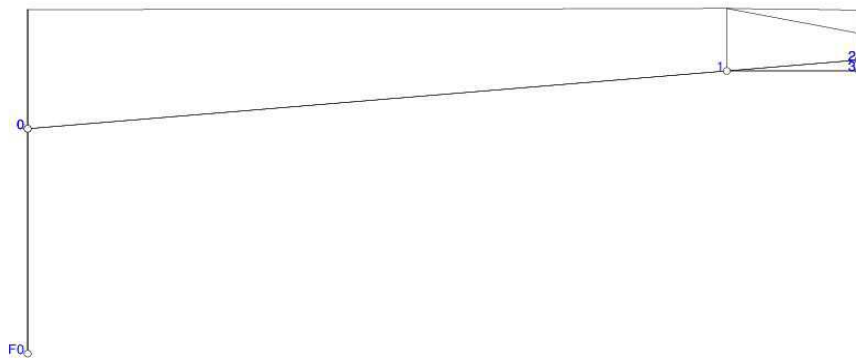


Nord
magnétique



0  2 m - (1.00)

COUPE :



RENDU 3D :

Sans objet

ORIENTATIONS :

Sans objet

Report en surface :

******* Fin de la topographie *******

Tous droits réservés

L'accès à ce document n'entraîne aucun transfert total ou partiel de propriété sur ces données et images dont l'utilisation est strictement limitée à un usage privé et à des besoins internes.

Pour tout autre usage, nous contacter : www.cres-merignac.fr
