



Desinstalación temporal de la TR-1

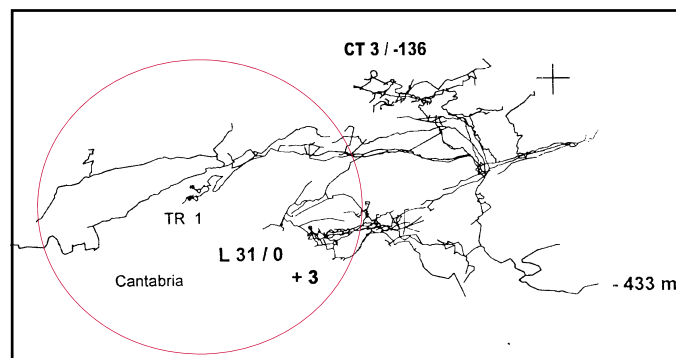
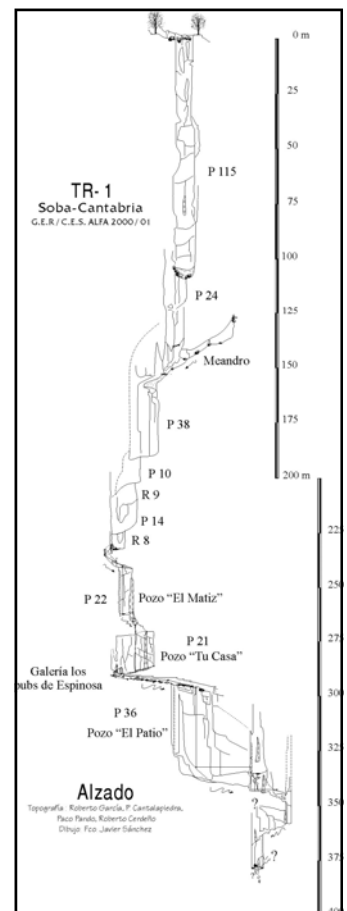


Dentro de las 87 cavidades exploradas o revisadas en estos cinco últimos años, es hasta ahora la TR-1 la de mayor trascendencia para nosotros, por la posibilidad de conectar con el Sistema del Trillo, y por tratarse del acceso más alto, lo que dotaría al sistema de una nueva cota próxima a los -500 m de desnivel.

La conexión no se pudo lograr por la estrechez de


los dos últimos conductos, a escasos metros de las galerías del Trillo.

El invierno y los deshielos castigan duramente la instalación fija y se hizo imprescindible sacar todo el material y revisarlo. Por este motivo posponemos a la primavera del 2004 un nuevo ataque para franquear esos conductos donde solo la fuerte corriente de aire nos motiva para continuar.



“La conexión no se pudo lograr por la estrechez de los dos últimos conductos, a escasos metros de las galerías del Trillo.”

Sistema Peña del Trillo - La Tramasquera L.31 - C.T.3 - Cueva Los Lagos Burgos - Cantabria STD - G.E.E. - G.E.R. 2003



TRB 1 (-45 m) GEE / GER - TR 1 (-369 m) GER / CES ALFA / GEE, en la actualidad no tienen conexión con el sistema.

Topografía TR-1

