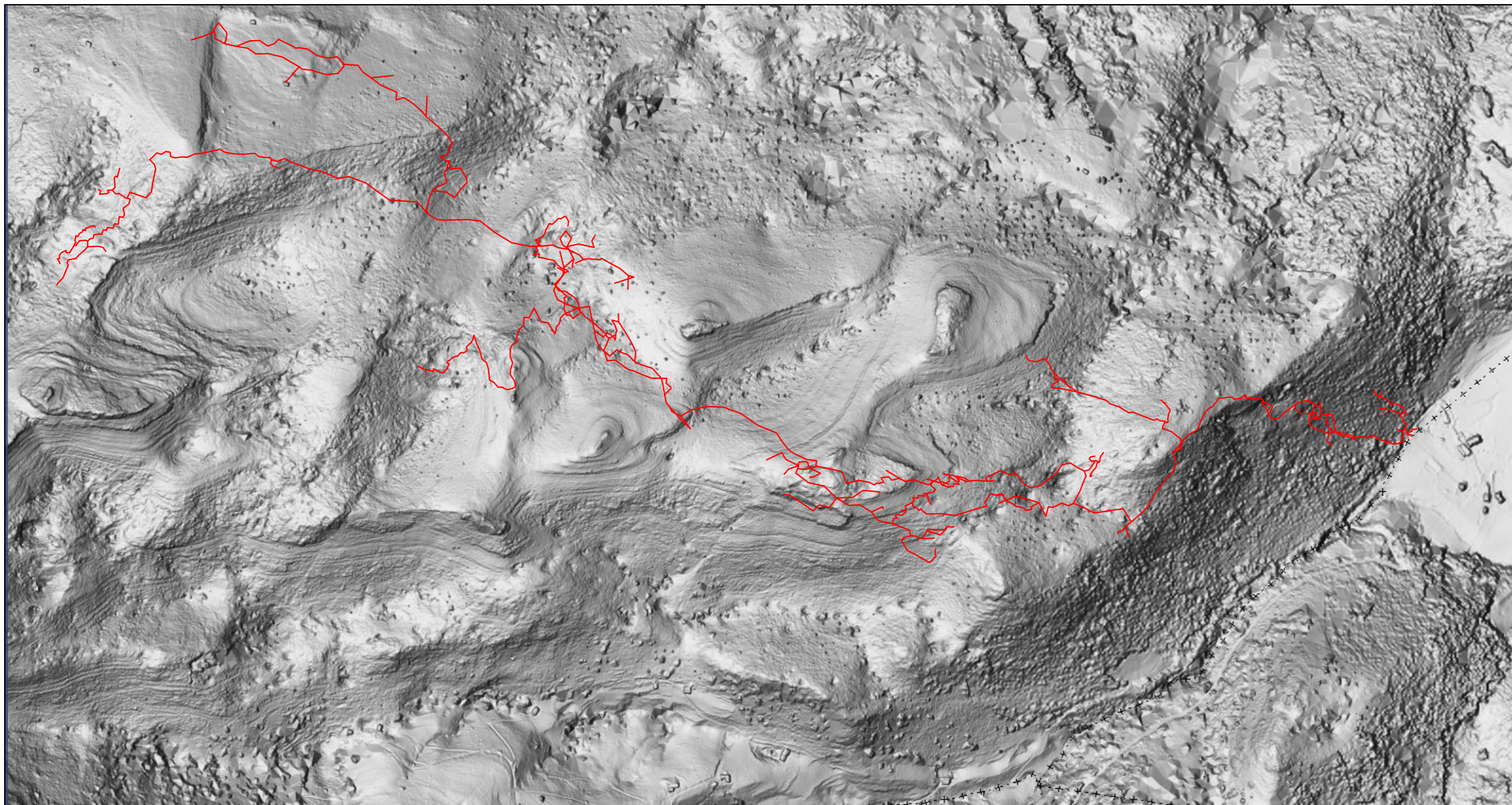





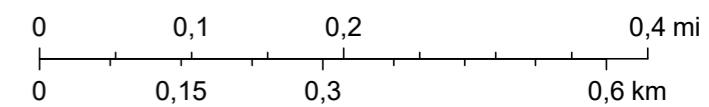
Mi Mapa



septiembre 10, 2022

-  Carcabon-08-09 - tracks
-  Límites Municipales
-  Límites Autonómicos

1:8.000



MDS Gobierno de Cantabria. Calculado a partir de datos LiDAR del Gobierno de Cantabria-IGN, Sistema Cartográfico Nacional; Gobierno de Cantabria-IGN, Sistema Cartográfico Nacional

Mapa realizado con el visualizador de información geográfica del © Información perteneciente a la Administración o Administraciones productoras